

## INFORME DIARIO DE MONITOREO DE MEDIOS\*

\*Vigilancia basada en eventos de interés epidemiológico mediante el monitoreo de medios abiertos de comunicación locales y nacionales.

### Reporte de eventos:

Amenaza	Tema	Medio	Fecha	Resumen	Liga	Prioridad
Biológico	Avalan vacuna Pfizer para menores de 5-11 años	Diario de Morelos	27 octubre 2021	Un comité asesor de la Administración de Alimentos y Fármacos (FDA, en inglés) de Estados Unidos recomendó este martes la aprobación de la vacuna contra la Covid-19 de Pfizer para menores de entre 5 y 11 años.	<a href="https://www.diariodemorelos.com/noticias/avala-comit-asesor-de-la-fda-vacuna-de-pfizer-para-menores-de-5-11-os">https://www.diariodemorelos.com/noticias/avala-comit-asesor-de-la-fda-vacuna-de-pfizer-para-menores-de-5-11-os</a>	Bajo
Lluvias	45 viviendas afectadas por lluvias en Tepoztlán	Diario de Morelos	26 octubre 2021	Se estima que 45 viviendas y locales comerciales sufrieron afectaciones en el municipio de Tepoztlán a consecuencia de las lluvias registradas este fin de semana; ayer continuaron labores de limpieza.	<a href="https://www.diariodemorelos.com/noticias/afectadas-45-viviendas-en-tepoztl-n-por-las-lluvias">https://www.diariodemorelos.com/noticias/afectadas-45-viviendas-en-tepoztl-n-por-las-lluvias</a>	Bajo
Biológico	Faltas de medicamentos	El Sol de Cuernavaca	27 octubre 2021	En defensa del interés de los morelenses que son derechohabientes de esa institución en la entidad, el diputado local Juan José Yáñez Vázquez propuso exhortar al titular del Instituto de Seguridad y Servicios Sociales para los Trabajadores del Estado (ISSSTE) en Morelos realizar las gestiones necesarias y dotar de equipo e insumos suficientes al personal del Hospital de Alta Especialidad Centenario de la Revolución Mexicana, ubicado en Emiliano Zapata.	<a href="https://www.elsoldecuernavaca.com.mx/locala-escasez-de-medicinas-pega-a-diputados-yanez-vazquez-7395573.html">https://www.elsoldecuernavaca.com.mx/locala-escasez-de-medicinas-pega-a-diputados-yanez-vazquez-7395573.html</a>	Bajo
Biológico	Disminuyen casos de Dengue	Lo de Hoy	26 octubre 2021	El <b>Director de Salud de Ayala, Iván Valega Ruiz</b> , precisó que en comparación con hace dos años e incluso el pasado, el dengue en el municipio <b>disminuyó el 45 por ciento</b> , siendo las comunidades de <b>Tlayecac, Xalostoc, Apatlaco y Anenecuilco</b> , las que mayor problema de <b>casos de la enfermedad</b> , por lo que invitó a la población para que colabore con el cuidado desde su hogar.	<a href="https://morelos.lodeho.com.mx/2021/10/26/46283/disminuye-45-el-dengue-en-ayala-pero-los-contagios-se-dan-durante-todo-el-ano">https://morelos.lodeho.com.mx/2021/10/26/46283/disminuye-45-el-dengue-en-ayala-pero-los-contagios-se-dan-durante-todo-el-ano</a>	Bajo
Frente frío	Bajaran temperaturas en el estado	Lo de Hoy	26 octubre 2021	El clima para este miércoles en México pronostica que el <b>frente frío Núm. 6</b> se desplazará sobre el noreste y oriente del país, originando <b>chubascos y lluvias fuertes</b> en el oriente y centro del territorio nacional.	<a href="https://morelos.lodeho.com.mx/2021/10/27/46350/bajaran-temperaturas-por-el-frente-frio-numero-6">https://morelos.lodeho.com.mx/2021/10/27/46350/bajaran-temperaturas-por-el-frente-frio-numero-6</a>	Bajo



<http://ssm.gob.mx>



Servicios de Salud Morelos



@MorelosSalud

Callejón Borda N°3 Col. Centro C.P. 62000  
Teléfono (777) 312 62 31 / 314 33 36 ext. 222

**Calle Gómez Azcárate No. 205, Col. Lomas de la Selva  
C.P. 62270, Cuernavaca, Morelos. Tel.: 777 102 25 56**

## INFORME DE RIESGOS METEOROLOGICOS

**Fuente:** Servicio Meteorológico Nacional de México, CONAGUA.

### LLUVIAS PUNTUALES FUERTES EN PUEBLA Y VERACRUZ, ADEMÁS DE VIENTOS FUERTES CON TOLVANERAS EN CHIHUAHUA, COAHUILA Y NUEVO LEÓN, CONDICIONES ORIGINADAS POR EL FRENTE FRÍO Núm. 6

Este día, el **frente frío Núm. 6** se desplazará sobre el noreste y oriente del país, originando chubascos y lluvias fuertes en el oriente y centro del territorio nacional; la masa de aire frío que lo impulsa generará descenso de temperaturas y heladas al amanecer en zonas altas de la Mesa del Norte y la Mesa Central; rachas de viento de hasta 80 km/h con posibles tolvánas en el norte de la República Mexicana; así como viento de componente norte con rachas de 60 a 70 km/h en Tamaulipas, Veracruz e Istmo y Golfo de Tehuantepec. Por otra parte, la **onda tropical Núm. 39** se desplazará frente a las costas de Michoacán y Colima, ocasionando lluvias aisladas en el occidente de México. Un **canal de baja presión** sobre la Península de Yucatán y el sureste mexicano, producirá lluvias e intervalos de chubascos en dichas regiones.

**Las lluvias podrán acompañarse de descargas eléctricas, vientos fuertes y caída de granizo que podrían generar crecidas de arroyos, deslaves e inundaciones**

#### Pronóstico de Precipitación:

**Intervalos de chubascos (5 a 25 mm):** Hidalgo, Tlaxcala, Estado de México, Ciudad de México, **Morelos**, Guerrero, Oaxaca y Chiapas.

#### Pronóstico de Temperaturas Mínimas:

**Temperaturas mínimas de 0 a 5 °C y posibles heladas:** zonas montañosas de Sonora, Zacatecas, Michoacán, Estado de México, Tlaxcala, Puebla e Hidalgo.

#### Pronóstico en región Mesa Central:

**Cielo despejado por la mañana y nublado por la tarde con lluvias puntuales fuertes en Puebla; intervalos de chubascos en Hidalgo, Tlaxcala y **Morelos**, así como lluvias aisladas en Querétaro, todas con descargas eléctricas.** Ambiente fresco con bancos de niebla por la mañana. Temperaturas frías en zonas altas de Tlaxcala, Puebla e Hidalgo. Ambiente templado a cálido por la tarde con vientos del sur y sureste de 15 a 30 km/h y rachas de hasta 45 km/h.



<http://ssm.gob.mx>



Servicios de Salud Morelos



@MorelosSalud

Callejón Borda N°3 Col. Centro C.P. 62000  
Teléfono (777) 312 62 31 / 314 33 36 ext. 222

**Calle Gómez Azcárate No. 205, Col. Lomas de la Selva  
C.P. 62270, Cuernavaca, Morelos. Tel.: 777 102 25 56**

## INFORME DE MONITOREO VOLCÁNICO Y SISMOLÓGICO

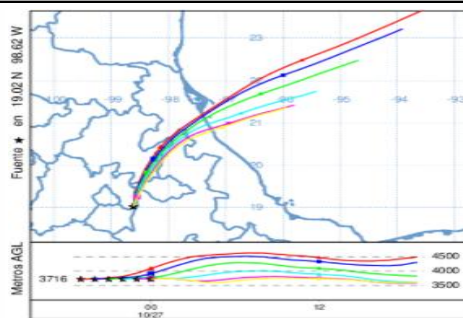
**Fuente:** Servicio Sismológico Nacional, UNAM. / Centro nacional de Prevención de Desastres (CENAPRED)-SEGOB, SENEAM-SCT y NOAA.

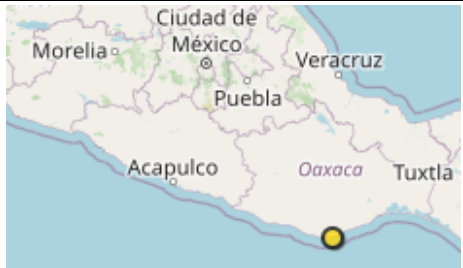
En las últimas 24 horas, mediante los sistemas de monitoreo del **volcán Popocatepetl** se identificaron **13 exhalaciones y 24 minutos de tremor, acompañadas de vapor, gas y en ocasiones ligeras cantidades de ceniza**. Al momento de este reporte se observa al volcán, con una ligera emisión de vapor y gas que se dirige al noreste.

NIVEL DE ALERTA	SEMAFORO	AMARILLO-FASE 2	RECOMENDACIONES PARA LA FASE AMARILLO FASE 2
	<b>Incremento de actividad:</b> <ul style="list-style-type: none"> <li>Pluma de vapor de agua y gas</li> <li>Ligera caída de ceniza en áreas cercanas</li> <li>Caída de fragmentos incandescentes</li> <li>Crecimiento y destrucción de domos de lava</li> <li>Posibilidad de flujos piroclásticos por explosiones</li> <li>Flujos de lodo o escombros de corto alcance</li> </ul>		<ol style="list-style-type: none"> <li>Continuar con el radio de seguridad de 12 km, por lo que la permanencia en esa área no está permitida.</li> <li>Controlar el tránsito entre Santiago Xalitintla y San Pedro Nexapa, vía Paso de Cortés.</li> <li>A las autoridades de Protección Civil, mantener sus procedimientos preventivos, de acuerdo con sus planes operativos.</li> <li>A la población se le recomienda elevar la atención a los avisos de las autoridades de su localidad y se exhorta a no acercarse al volcán, y mucho menos al cráter.</li> <li>Mantenerse fuera de cañadas ante posibles flujos de lodo, principalmente en temporada de lluvias.</li> </ol>

### PRONOSTICO DE CAIDA DE CENIZA

En caso de una exhalación de ceniza volcánica, **el pronóstico de trayectoria hacia el nor-noreste**, (simulando exhalación cada hora en las próximas 6 horas) a su paso por la zona oeste del estado de Puebla; zona oeste del estado de Tlaxcala; zona sureste y este del estado de Hidalgo; zona centro-norte del estado de Veracruz y sobre el Golfo de México, para las **primeras 12 horas de pronóstico** (14:00 a las 02:00 hora local). Posteriormente para las últimas 12 horas de pronóstico, (02:00 a las 14:00 hora local del día siguiente), las trayectorias continuarán sobre la zona centro-norte del estado de Veracruz y sobre el Golfo de México en donde concluirían.



SISMOS	Se registró sismo de magnitud de <b>3.7 grados</b> Richter, a las 05:51:15 hrs con localización del epicentro a 20 km al sureste de S Pedro Pochutla, Oaxaca. <b>NO PERCIBIDO EN EL ESTADO DE MORELOS.</b>	
	<b>REPORTE DE DAÑOS A LA POBLACION</b> <b>PROTECCIÓN CIVIL</b> Sin reporte de daños a la población ni a la infraestructura en salud.	



<http://ssm.gob.mx>



Servicios de Salud Morelos



@MorelosSalud

Callejón Borda N°3 Col. Centro C.P. 62000  
 Teléfono (777) 312 62 31 / 314 33 36 ext. 222

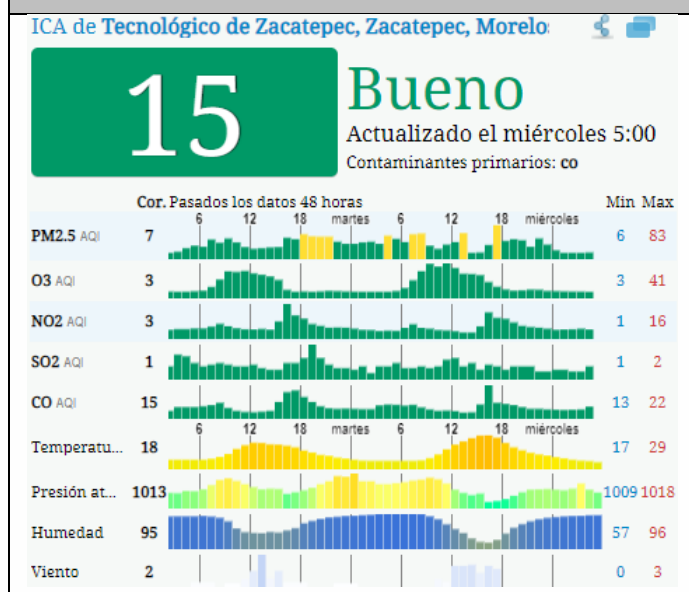
Calle Gómez Azcárate No. 205, Col. Lomas de la Selva  
 C.P. 62270, Cuernavaca, Morelos. Tel.: 777 102 25 56

## INFORME DE TEMPERATURAS Y CALIDAD DEL AIRE

Fuente: Comisión Estatal de Agua (CEAGUA)

ICA	CALIDAD DEL AIRE	RECOMENDACIONES A LA POBLACIÓN
0-50	Buena	No se anticipan impactos a la salud cuando la calidad del aire se encuentra en este intervalo.
51-100	Moderada	Las personas extraordinariamente sensitivas deben considerar limitación de los esfuerzos físicos excesivos y prolongados al aire.
101-150	Dañina a la salud de los grupos sensitivos	Los niños adultos activos, y personas con enfermedades respiratorias tales como el asma, deben evitar los esfuerzos físicos excesivos y prolongados al aire.
151-200	Dañina a la salud	Los niños adultos activos, y personas con enfermedades respiratorias tales como el asma, deben evitar los esfuerzos físicos excesivos y prolongados al aire libre; las demás personas, especialmente los niños, deben limitar los esfuerzos excesivos y prolongados al aire libre.
201-300	Muy dañina a la salud	Los niños adultos activos, y personas con enfermedades respiratorias tales como el asma, deben evitar todos los esfuerzos excesivos al aire libre; las demás personas, especialmente los niños, deben limitar los esfuerzos físicos excesivos al aire libre.
300+	Arriesgado	

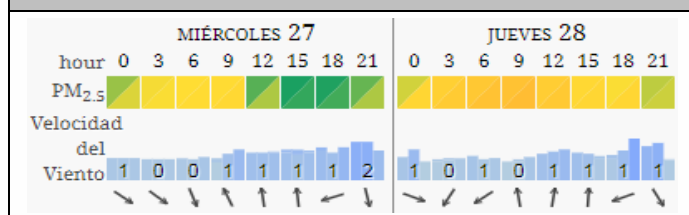
### CALIDAD DEL AIRE CUERNAVACA, MORELOS.



### PRONOSTICO DE TEMPERATURAS POR MUNICIPIO

Municipio	Máx	Mín	Municipio	Máx	Mín
Amacuzac	31°	16°	Puente de Ixtla	32°	18°
Axochiapan	33°	17°	Temixco	32°	15°
Ayala	32°	16°	Tepalcingo	31°	17°
Cuautla	27°	15°	Tepoztlán	30°	16°
Cuernavaca	27°	14°	Tlaltizapan	31°	16°
Huitzilac	20°	9°	Tlaquiltenango	33°	19°
Jiutepec	28°	14°	Zacatepec	30°	17°
Jojutla	32°	17°	Zacualpan de Amilpas	24°	13°

### PRONOSTICO DE LA CALIDAD DEL AIRE



### TEMPERATURAS MAXIMAS Y MINIMAS, ÚLTIMAS 24 HRS

Mínimas	Máximas
Huitzilac 20° 9°	33° 19° Tlaquiltenango
Tetela del Volcán 21° 12°	33° 17° Axochiapan
Totolapan 23° 12°	32° 18° Puente de Ixtla
Ocuituco 23° 13°	32° 17° Jojutla



<http://ssm.gob.mx>



Servicios de Salud Morelos



@MorelosSalud

Callejón Borda N°3 Col. Centro C.P. 62000  
 Teléfono (777) 312 62 31 / 314 33 36 ext. 222

Calle Gómez Azcárate No. 205, Col. Lomas de la Selva  
 C.P. 62270, Cuernavaca, Morelos. Tel.: 777 102 25 56





**MORELOS**  
2018 - 2024

**SERVICIOS  
DE SALUD**

**Fecha:** 27 de octubre del 2021  
**Semana Epidemiológica:** 43  
**Área:** Coordinación de Vigilancia Epidemiológica, **UIES.**

## INFORME DE MONITOREO EPIDEMIOLÓGICO

**Fuente:** Jurisdicciones Sanitarias del estado de Morelos.

### **JURISDICCION SANITARIA I:**

- SIN EVENTOS EXTRAORDINARIOS.

### **JURISDICCION SANITARIA II:**

- SIN EVENTOS EXTRAORDINARIOS.

### **JURISDICCION SANITARIA III:**

- SIN EVENTOS EXTRAORDINARIOS.



<http://ssm.gob.mx>



Servicios de Salud Morelos



@MorelosSalud

Callejón Borda N°3 Col. Centro C.P. 62000  
Teléfono (777) 312 62 31 / 314 33 36 ext. 222

**Calle Gómez Azcárate No. 205, Col. Lomas de la Selva  
C.P. 62270, Cuernavaca, Morelos. Tel.: 777 102 25 56**